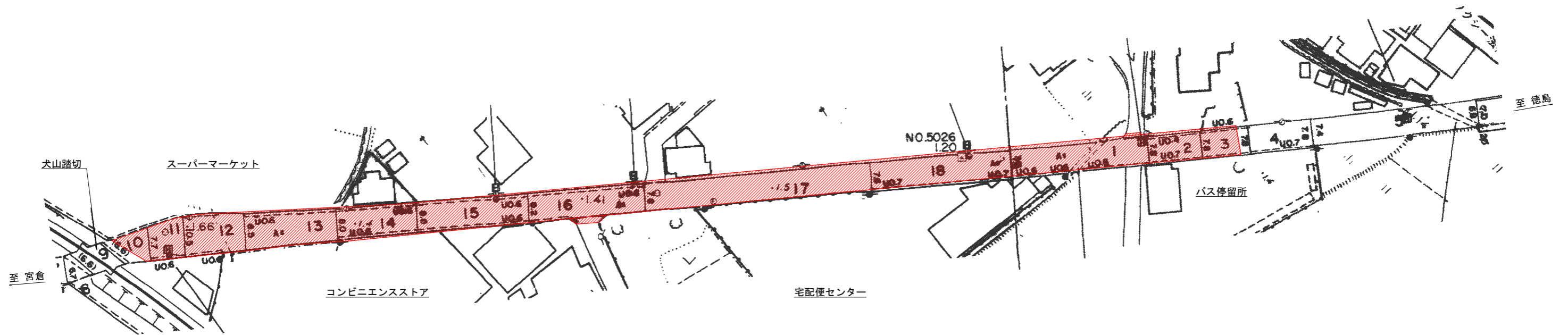


# 計画平面図 S=1/500

施工延長 L=280.0m

舗装版撤去 A=1740m<sup>2</sup> 厚10cm再生瀝青安定処理 A=1740m<sup>2</sup> 厚5cm再生粗粒度AS A=1740m<sup>2</sup> 厚5cm再生密粒度AS A=1740m<sup>2</sup>



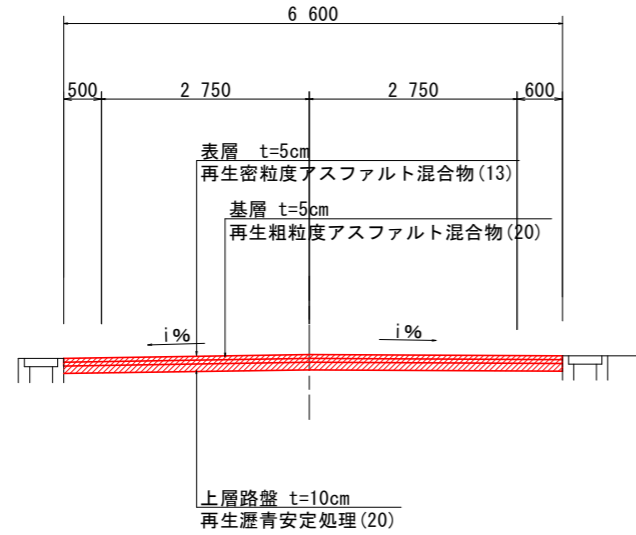
(注)踏切の近接施工となるため、事前にJR四国(徳島保線区)と協議を行うこと。

## 実施設計図面

工事名	R1徳土 宮倉徳島線 徳・大谷地 舗装工事(2)		
路線名等	宮倉徳島線		
工事箇所	徳島市大谷町新堤地(第2分割)		
図面名	計画平面図		
縮尺	S=1/500	図面番号	1 / 3
会社名			
事業者名	徳島県東部環土整備局 徳島庁舎		

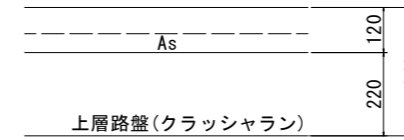
# 標準断面図

標準断面図 S=1/50

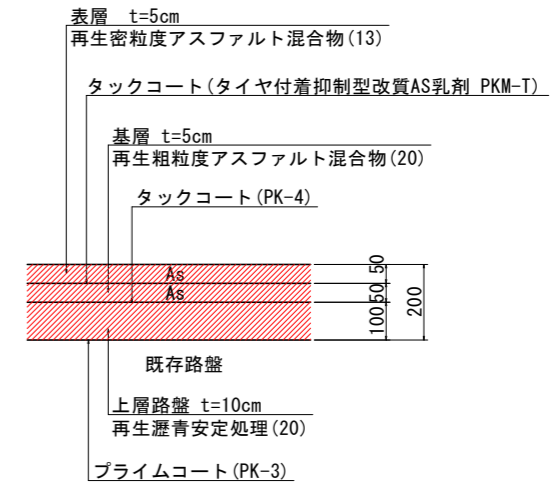


舗装断面図 S=1/10

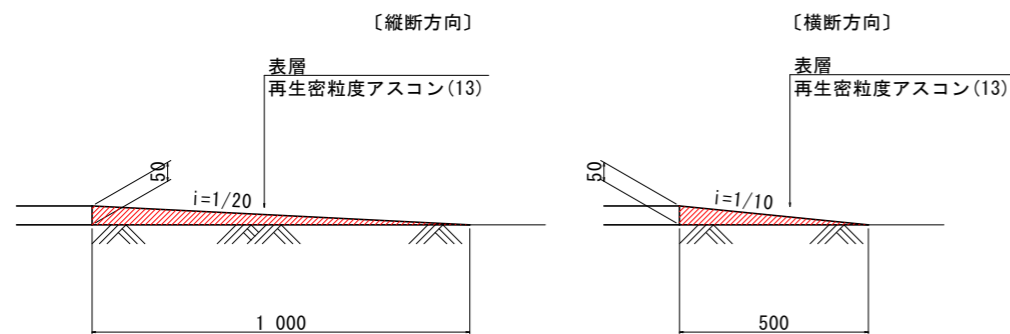
現況舗装構成



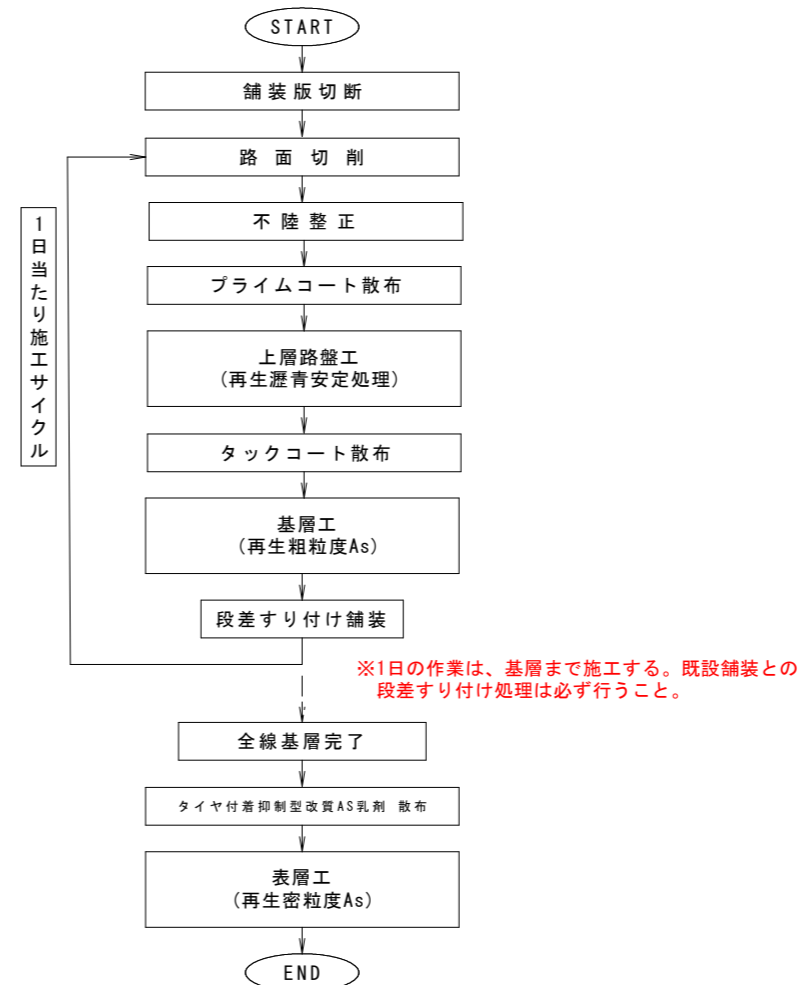
計画舗装構成



舗装段差すり付け詳細図 S=1/10



## 【施工フロー】



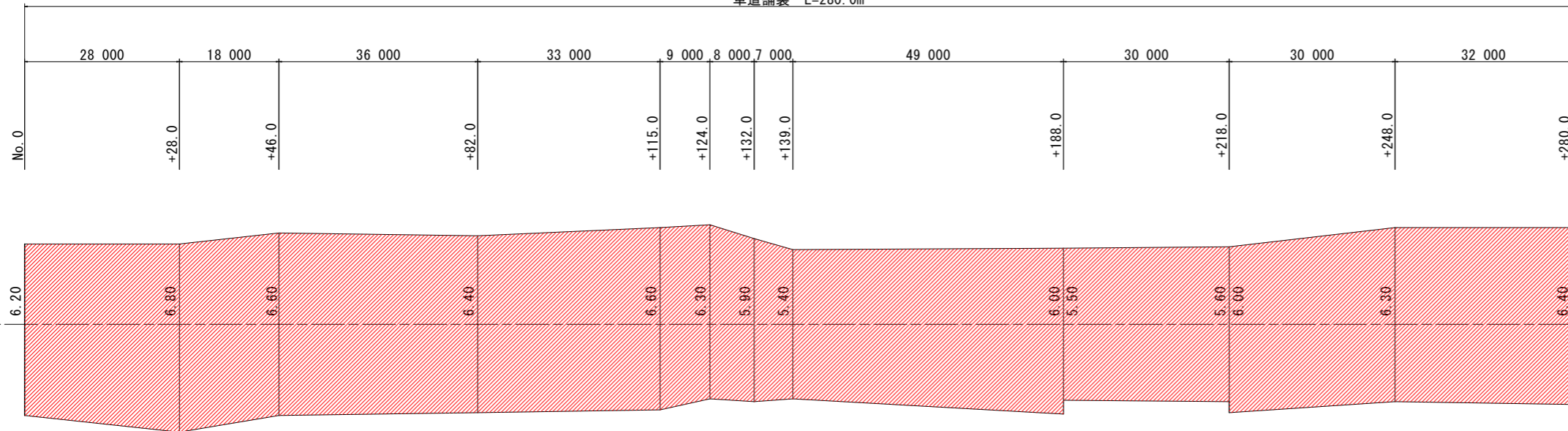
## 実施設計図面

工事名	R1徳土 宮倉徳島線 徳・大谷他 舗装工事(2)		
路線名等	宮倉徳島線		
工事箇所	徳島市大谷町新堤他(第2分割)		
図面名	標準断面図・舗装断面図		
縮尺	図示	図面番号	2 / 3
会社名			
事業者名	徳島県東部環土整備局 徳島庁舎		

# 舗装展開図

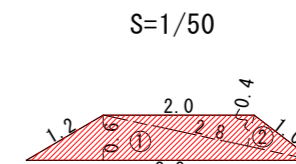
展開図 Vs=1/100  
Hs=1/500

車道舗装 L=280.0m



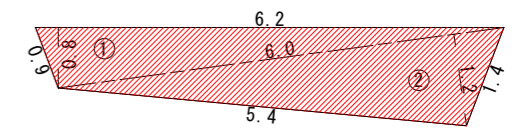
展開図 S=1/50

No.0+250.0付近(左側)



記号	底辺	高さ	倍面積 m <sup>2</sup>
1	3.8	0.6	2.28
2	2.8	0.4	1.12
倍面積 m <sup>2</sup>			3.40
面積 m <sup>2</sup>			1.70

No.0+117.0付近(右側)



記号	底辺	高さ	倍面積 m <sup>2</sup>
1	6.2	0.8	4.96
2	6.0	1.2	7.20
倍面積 m <sup>2</sup>			12.16
面積 m <sup>2</sup>			6.08

## 実施設計図面

工事名	R1徳土 宮倉徳島線 徳・大谷他 舗装工事(2)		
路線名等	宮倉徳島線		
工事箇所	徳島市大谷町新堤他(第2分割)		
図面名	舗装展開図		
縮尺	図示	図面番号	3 / 3
会社名			
事業者名	徳島県東部環土整備局 徳島庁舎		